KOORDINAČNÍ SITUACE

SIL.II/379 Tišnov-Drásov, km 20,300-22,750

Úsek "A" km 20,272 500 - 21,560 000 ..... měř. 1:500

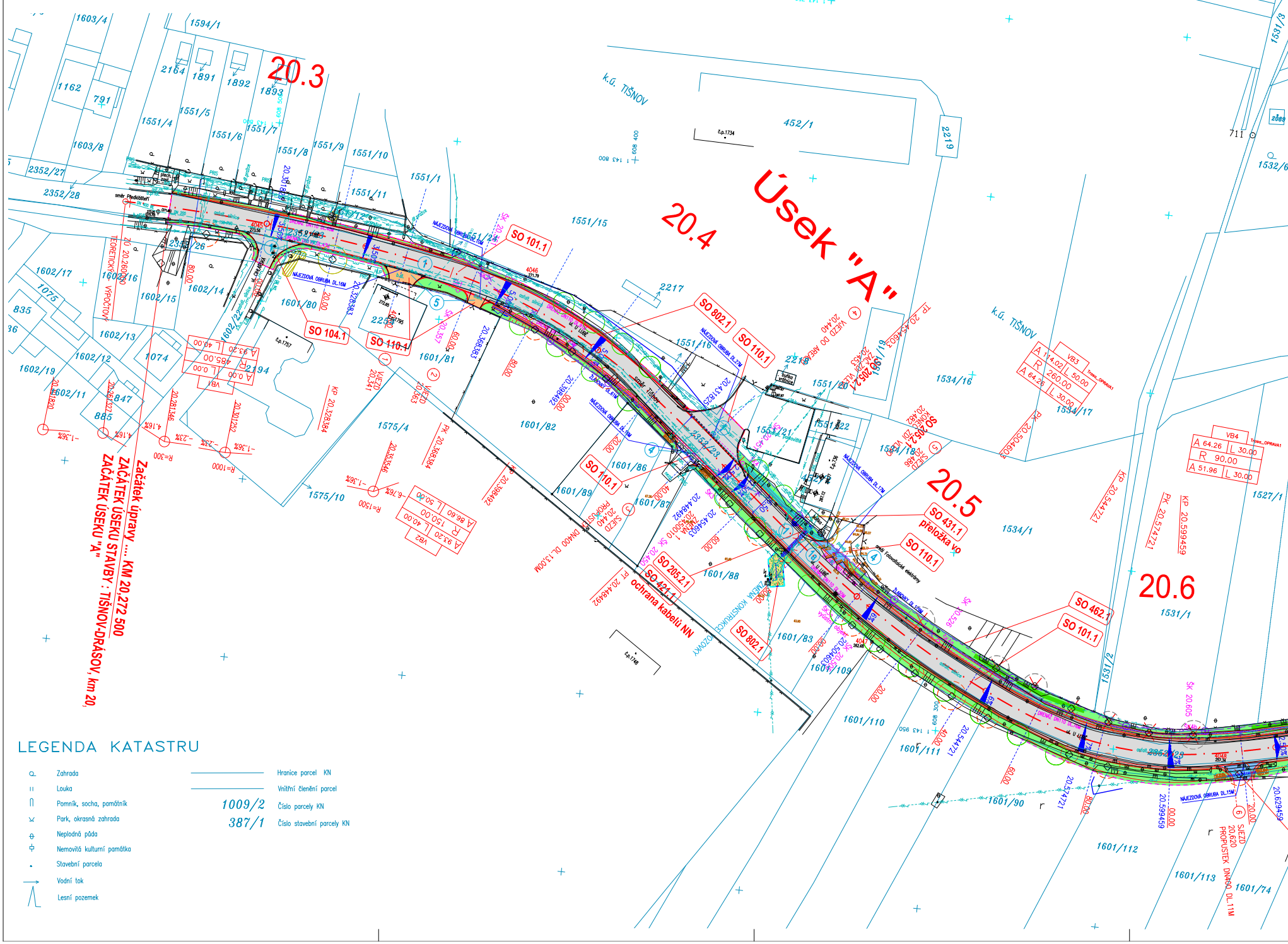
Úsek "A"
20.3
20.4
20.5
20.6
k.ú. TIŠNOV
k.ú. TIŠNOV
SO 101.1
SO 802.1
SO 110.1
SO 104.1
SO 110.1
SO 205.2.1
SO 205.1
SO 110.1
SO 205.2.1
SO 421.1
ochrana kabelů NN
SO 802.1
SO 431.1
přeložka vo
SO 110.1
SO 462.1
SO 101.1
Začátek úpravy ... KM 20,272 500
ZAČÁTEK ÚSEKU STAVBY
ZAČÁTEK ÚSEKU "A"
TIŠNOV-DRÁSOV, km 20,
směr Předklášteří
směr Tišnov
NÁJEZDOVÁ OBRUBA DL.16M
NÁJEZDOVÁ OBRUBA DL.15M
NÁJEZDOVÁ OBRUBA DL.17M
PROPUSTEK DN400 DL.13,00M
PROPUSTEK DN400 DL.11M
1603/4
1594/1
2164
1891
1892
1893
1162
791
1551/5
1551/4
1551/7
1551/6
1603/8
1551/8
1551/9
1551/10
2352/27
2352/28
1551/1
1551/11
1551/15
452/1
2219
1534/9
1531/3
2089
1532/6
1602/17
1602/16
1602/14
1602/15
1075
835
1601/80
1602/13
1602/12
1074
1602/19
1602/11
847
885
2217
1551/16
2218
1551/20
1551/22
1551/21
1534/16
1534/17
1534/18
1534/1
1531/1
1527/1
1575/4
1575/10
1601/81
1601/82
1601/86
1601/89
1601/87
1601/88
1601/83
1601/109
1601/110
1601/111
1601/90
1601/112
1601/113
1601/74
1531/2
2353/23
VB1
VB2
VB3
VB4
A 64.26
L 30.00
R 90.00
A 51.96
A 114.02
L 50.00
R 260.00
A 64.26
L 30.00

LEGENDA KATASTRU

♀	Zahrada
ıı	Louka
∩	Pomník, socha, památník
⋈	Park, okrasná zahrada
⊖	Neplodná půda
⊕	Nemovitá kulturní památka
•	Stavební parcela
→	Vodní tok
⋀	Lesní pozemek
———	Hranice parcel KN
———	Vnitřní členění parcel
1009/2	Číslo parcely KN
387/1	Číslo stavební parcely KN

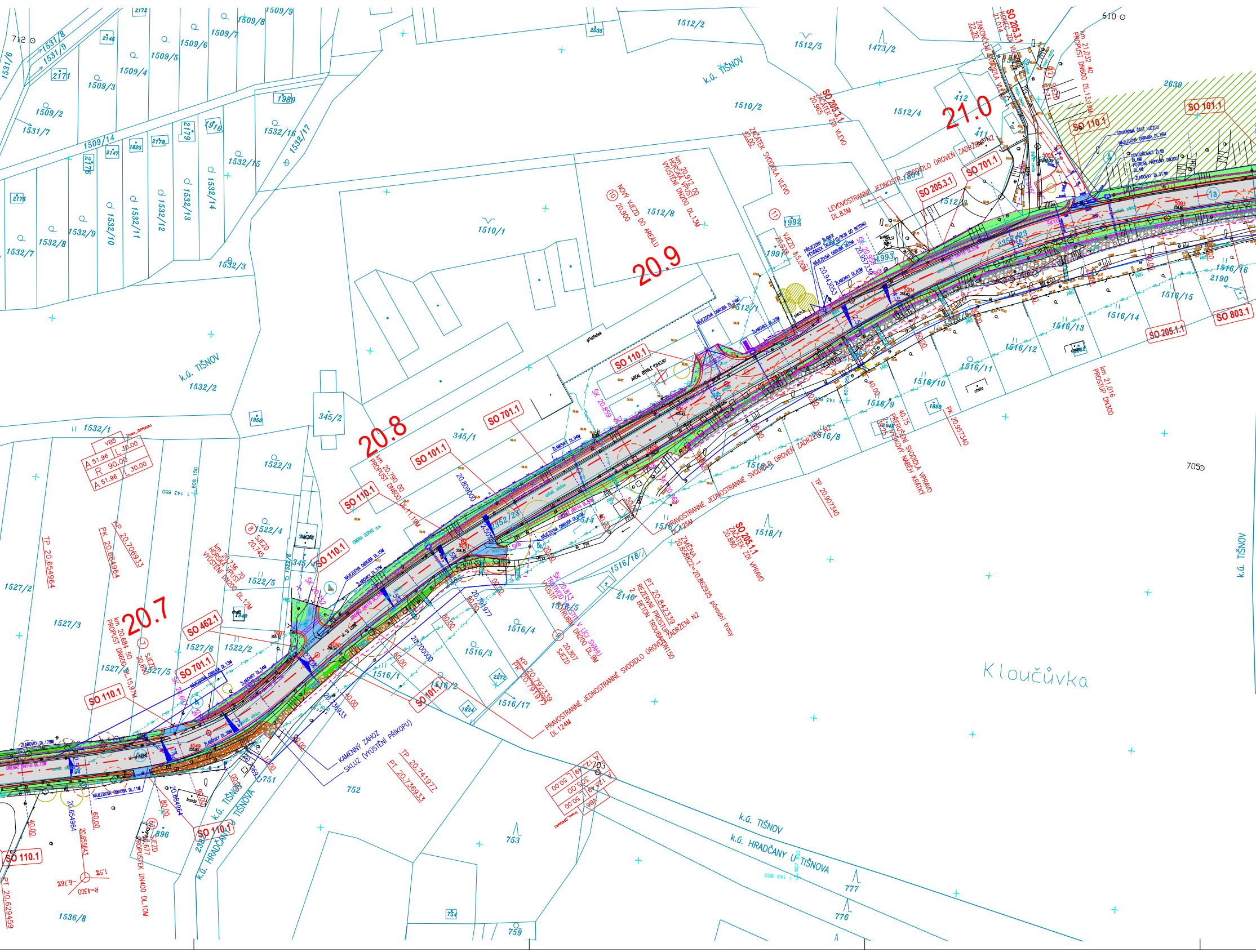

20.7
20.8
20.9
21.0
k.ú. TIŠNOV
k.ú. HRADČANY U TIŠNOVA
Kloučůvka
SO 101.1
SO 110.1
SO 701.1
SO 205.1.1
SO 205.3.1
SO 462.1
SO 803.1
km 20.790 00 PROPUST DN600 DL.11,9M
km 20.684 50 PROPUST DN600 DL.15,97M
km 20.736 70 HORSKÁ VPUSŤ VYÚSTĚNÍ DN200 DL.12M
km 20.912 00 HORSKÁ VPUSŤ VYÚSTĚNÍ DN200 DL.13M
km 21.032 40 PROPUST DN600 DL.13,9M
km 21.016 PROSTUP DN300
NOVÝ VJEZD DO AREÁLU 20.900
VJEZD ŠÍ.5,00M
SJEZD 20.745
SJEZD 20.807
LEVOSTRANNÉ JEDNOSTR. SVODIDLO ÚROVEŇ ZADRŽ. N2 DL.83M
PRAVOSTRANNÉ JEDNOSTRANNÉ SVODIDLO ÚROVEŇ ZADRŽENÍ N2 DL.124M
PRAVOSTRANNÉ JEDNOSTRANNÉ SVODIDLO ÚROVEŇ ZADRŽENÍ N2 DL.125M
ZAČÁTEK SVODIDLA VLEVO 21.00
ZAČÁTEK ZDI VLEVO 20.965
ZAČÁTEK ZDI VPRAVO 20.880
ZAKONČENÍ SVODIDLA VLEVO 21.014
PŘERUŠENÍ SVODIDLA VPRAVO NÁBĚH KRÁTKÝ
ZMĚNA 1 20.858822=20.862925 původní trasy
PT 20.842339 REZERVNÍ PROSTUP 2x BETON TROUBA DN150
KAMENNÝ ZÁHOZ SKLUZ (VYÚSTĚNÍ PŘÍKOPU)
PROPUSTEK DN400 DL.10M
TP 20.654964
PK 20.664964
KP 20.706933
TP 20.741977
PT 20.736933
KP 20.792339
PK 20.797977
TP 20.907340
PK 20.957340
PT 20.629459
R=4300
VB5
R 90.00
A 51.96
T 30.00
A 123.49
R 500.00
T 50.00
ŽLABOVKY DL.179M
NÁJEZDOVÁ OBRUBA DL.11M
AREÁL BÝVALÉ CIHELNY
přístřešek
boudа
chata
712
610
705
703
1531/6
1531/7
1531/8
1531/9
1509/2
1509/3
1509/4
1509/5
1509/6
1509/7
1509/8
1509/9
1509/14
1512/2
1512/4
1512/5
1512/8
1473/2
1510/1
1510/2
1532/1
1532/2
1532/3
1532/7
1532/8
1532/9
1532/10
1532/11
1532/12
1532/13
1532/14
1532/15
1532/16
1532/17
345/1
345/2
1522/3
1522/4
1522/5
1522/2
1527/2
1527/3
1527/5
1527/6
1516/1
1516/2
1516/3
1516/4
1516/5
1516/8
1516/9
1516/10
1516/11
1516/12
1516/13
1516/14
1516/15
1516/16
1516/17
1516/18
1518/1
1536/8
2146
2190
2639
752
753
759
776
777
896

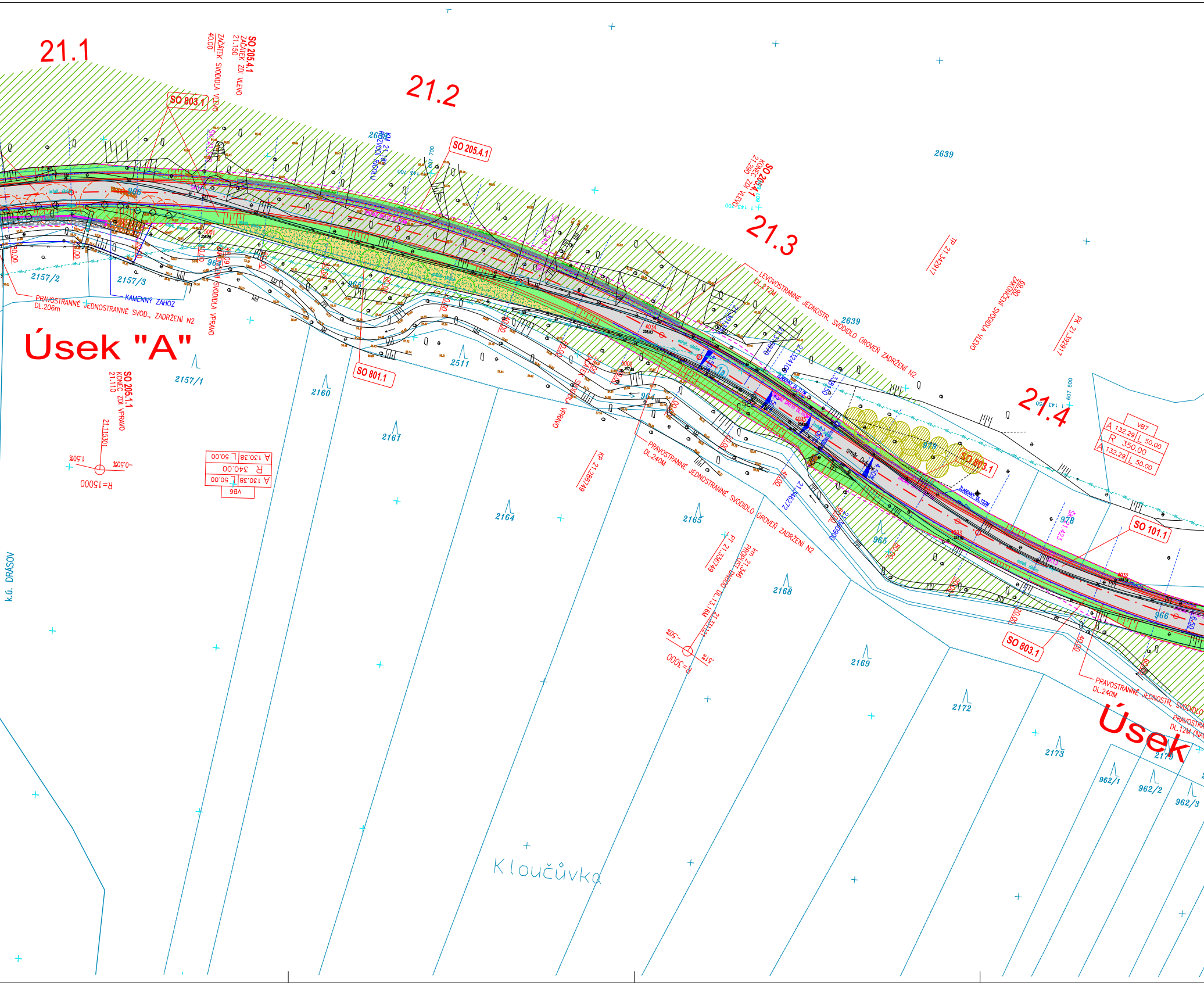
21.1
21.2
21.3
21.4
Úsek "A"
Úsek
SO 205.4.1 ZAČÁTEK ZDI VLEVO 21.150
ZAČÁTEK SVODIDLA VLEVO 40.00
SO 803.1
SO 205.4.1
SO 205.4.1 KONEC ZDI VLEVO 21.230
SO 801.1
SO 101.1
SO 205.1.1 KONEC ZDI VPRAVO 21.110
21.115301
1.50%
-0.50%
R=15000
PRAVOSTRANNÉ JEDNOSTRANNÉ SVOD., ZADRŽENÍ N2 DL.206m
KAMENNÝ ZÁHOZ
SVODIDLA VPRAVO
LEVOSTRANNÉ JEDNOSTR. SVODIDLO ÚROVEŇ ZADRŽENÍ N2 DL.212M
PRAVOSTRANNÉ JEDNOSTRANNÉ SVODIDLO ÚROVEŇ ZADRŽENÍ N2 DL.240M
PRAVOSTRANNÉ JEDNOSTR. SVODIDLO DL.240M
ZAKONČENÍ SVODIDLA VLEVO 69.90
TP 21.342917
PK 21.392917
KP 21.286749
PT 21.336749
km 21.346 PROPUSTEK DN600 DL.13,16M
21.331121
R=3000
VB6
A 130.38 L 50.00
R 340.00
A 130.38 L 50.00
VB7
A 132.29 L 50.00
R 350.00
A 132.29 L 50.00
směr Drásov
2157/2
2157/3
2157/1
2160
2161
2511
2164
2165
2168
2169
2172
2173
2639
962/1
962/2
962/3
964
965
966
978
k.ú. DRÁSOV
Kloučůvka

LEGENDA VEGETAČNÍCH ÚPRAV (SO 803.1)

- STÁVAJÍCÍ STROMY SE PONECHAJÍ
- STÁVAJÍCÍ POROSTY SE PONECHAJÍ
- VÝSADBA NOVÝCH STROMŮ
- VÝSADBA POPÍNAVÝCH POROSTŮ
- VÝSADBA KEŘŮ
- KÁCENÍ STROMŮ
- STÁVAJÍCÍ LESNÍ POROST
- JIŽ NEEXISTUJÍCÍ STROMY

LEGENDA NAVRŽENÝCH PLOCH

- SILNICE, MÍSTNÍ KOMUNIKACE A SJEZDY–ŽIVIČNÁ VOZOVKA–konstrukce ① ⓵a
- SILNICE–ŽIVIČNÁ VOZOVKA JE SOUČÁSTÍ MOSTU (SO 201.1)
- SJEZDY NA POZEMKY–ŽIVIČNÁ VOZOVKA–konstrukce ④
- VJEZDY–DLAŽBA–konstrukce ⑤
- TERÉNNÍ ÚPRAVA
- REKULTIVACE
- HRANICE ZÁBORU TRVALÉHO
- HRANICE ZÁBORU DOČASNÉHO
- příkopy a rigoly zpevněné žlabovkami
- propustky – zpevnění vtoku nebo výtoku kamennou zádlažbou
- ŠK trativody a trativodní šachty

LEGENDA STAVEBNÍCH OBJEKTŮ

SO 001.1	PŘÍPRAVA ÚZEMÍ–ÚSEK 1
SO 101.1	SILNICE II/379–ÚSEK 1 (KM 20,300–22,750)
SO 104.1	MÍSTNÍ KOMUNIKACE–TIŠNOV–ÚSEK 1
SO 110.1	PŘIPOJENÍ NEMOVITOSTÍ–TIŠNOV–ÚSEK 1
SO 111.1	PŘIPOJENÍ NEMOVITOSTÍ–DRÁSOV–ÚSEK 1
SO 122.1	PŘECHODNÉ DOPRAVNÍ ZNAČENÍ–ÚSEK 1
SO 131.1	OBJÍZDNÉ TRASY–ÚSEK 1
SO 201.1	MOST V KM 21,522 PŘES POTOK LUBĚ
SO 205.1.1	OPĚRNÉ ZDI V KM 20,720–21,120
SO 205.2.1	OPĚRNÁ ZEĎ V KM 20,453–20,483
SO 205.3.1	OPĚRNÁ ZEĎ V KM 20,965–21,010
SO 205.4.1	OPĚRNÁ ZEĎ V KM 21,150–21,310
SO 421.1	PŘELOŽKY SILNOPROUDÝCH VEDENÍ–ÚSEK 1
SO 431.1	PŘELOŽKY VO–TIŠNOV–ÚSEK 1
SO 461.1	PŘELOŽKA TELEFONNÍCH KABELŮ–ÚSEK 1–KM 22,400
SO 462.1	PŘELOŽKA ZÁVĚSNÉHO TELEFONNÍHO KABELU–ÚSEK 1, km 20,350–20,950
SO 701.1	OPLOCENÍ–ÚSEK 1
SO 801.1	REKULTIVACE STÁVAJÍCÍCH KOMUNIKACÍ–ÚSEK 1
SO 802.1	REKULTIVACE DOČASNÝCH ZÁBORŮ–ÚSEK 1
SO 803.1	VEGETAČNÍ ÚPRAVY–ÚSEK 1
SO 951.1	VŠEOBECNÉ KONSTRUKCE A PRÁCE

LEGENDA

- Bod PBPP
- Bod nivelační sítě
- Mezník
- Orná půda
- Vinice
- Zahrada
- Louka
- Jehličnatý porost
- Listnatý porost
- Křoví
- Kosodřevina
- Listnatý strom
- Jehličnatý strom
- Park, okrasná zahrada
- Neplodná půda
- Stavební parcela
- Dřevěná budova
- Kostel, kaple
- Propagační objekt
- Zastávka veřejné dopravy
- Místní tabule
- Dopravní značka
- Hydrant podzemní
- Šoupě voda
- Šoupě plyn
- Kovový, betonový, dřevěný sloup
- Čtvercová šachta
- Vodoměrná šachta
- Kanalizační šachta
- Vpusť
- Lampa na objektu
- Lampa zahradní
- Reflektor
- Telefonní budka

- Rozhlasový reproduktor na objektu
- Studna
- Výška vchodu
- Ochranná tyč
- Zahražovací sloupek
- Sonda vrtaná
- Směr vodního toku
- Změna výšky obrubníku
- Dřevěný plot
- Kovový plot
- Ohradní zeď
- Živý plot
- Zábradlí
- Svodidlo
- Osa nadzemního vedení
- Osa podzemního vedení
- EL vedení NN
- EL vedení VN
- EL vedení VVN
- Rozhlas po drátě
- Sdělovací vedení
- Kabelová televize
- EL vedení NN
- Místní telefonní kabel
- Veřejné osvětlení
- Dálkový optický kabel
- Televizní kabelový rozvod ve správě SELF servis
- Plynovod NTL
- Plynovod STL
- Plynovod VTL
- Zemnící pásek ve správě Jihomoravské plynárenské, a.s.
- Vodovod
- Kanalizace

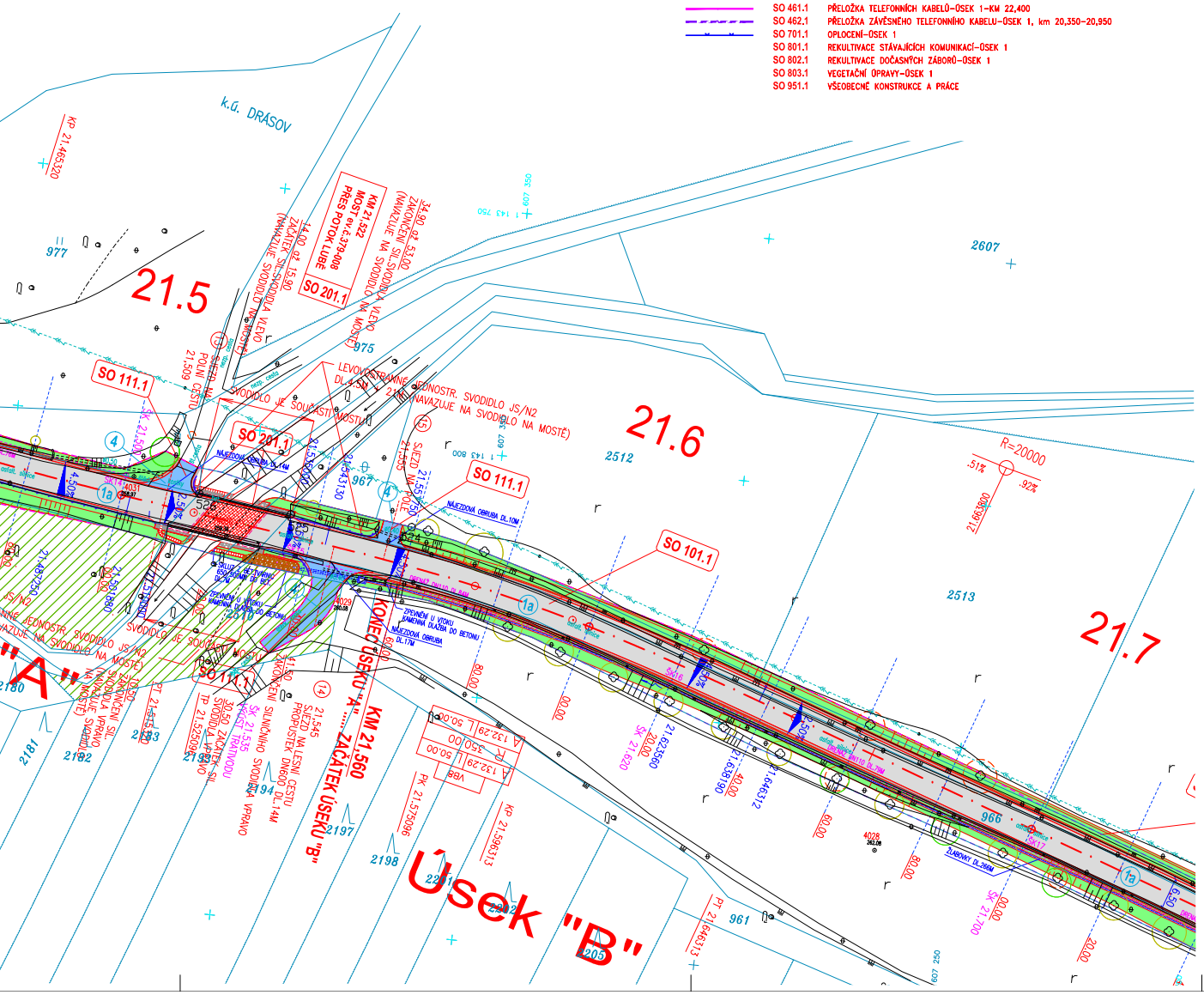
k.ú. DRÁSOV
21.5
21.6
21.7
2607
2512
2513
977
975
967
966
961
2181
2182
2197
2198
SO 201.1
SO 111.1
SO 101.1
KM 21,522
MOST ev.č.379-008
PŘES POTOK LUBĚ
LEVOSTRANNÉ
SVODIDLO JE SOUČÁSTÍ MOSTU
JEDNOSTR. SVODIDLO JS/N2
(NAVAZUJE NA SVODIDLO NA MOSTĚ)
ZAČÁTEK SIL. SVODIDLA VLEVO
NÁJEZDOVÁ OBRUBA
ZPEVNĚNÍ U VTOKU
KAMENNÁ DLAŽBA DO BETONU
R=20000
KONEC ÚSEKU "A" ..... KM 21,560 ..... ZAČÁTEK ÚSEKU "B"
Úsek "B"
"A"
ŠK 21,620
ŠK 21,717

B

HLAVNÍ PROJEKTANT **PK OSSENDORF s.r.o.** Tomešova 1, 602 00 BRNO			PK OSSENDORF s.r.o. PROJEKTOVÁ KANCELÁŘ DOPRAVNÍCH STAVEB Tomešova 1, 602 00 BRNO www.pk-ossendorf.cz tel: 543 516 526, fax: 543 516 528 info@pk-ossendorf.cz	
HLAVNÍ INŽ. PROJEKTU	ING. BIJOK			
VEDOUCÍ PROJEKTANT	ING. RÁČEK		ČÍSLO ZAKÁZKY	2013 - 187

VEDOUCÍ PROJEKTANT	ZODP. PROJEKTANT	VYPRACOVAL	KONTROLOVAL	**ARGEMA** spol. s r.o. PROJEKTOVÁ A GEODETICKÁ FIRMA LUŽNÁ 49, 617 00 BRNO telefon : 603 806 912 argema@iol.cz	
ING. VYCHODIL	ING. VYCHODIL	ING. VYCHODIL	ING. VIK		
OBJEDNATEL SÚS JIHOMORAVSKÉHO KRAJE		MÍSTO STAVBY TIŠNOV, DRÁSOV (KRAJ JIHOMORAVSKÝ)		DATUM	03 / 2015
STAVBA **II/379 TIŠNOV–LIPŮVKA, I. STAVBA** II/379 TIŠNOV–DRÁSOV, KM 20,300-22,750				FORMÁT	28A4
				STUPEŇ PD	PDPS
				ČÍSLO ZAKÁZKY	05-10
				MĚŘÍTKO	1:500
PŘÍLOHA KOORDINAČNÍ SITUACE STAVBY ÚSEK "A" - KM 20,272 500 - 21,560 000				ČÍSLO PARÉ	ČÍSLO PŘÍLOHY B3